

МЭРИЯ ГОРОДА НОВОСИБИРСКА

ПОСТАНОВЛЕНИЕ

От 02.11.2024

№ 9145

О проекте межевания территории квартала 261.01.05.15 в границах проекта планировки территории, ограниченной перспективным направлением ул. Фрунзе, перспективной магистралью, Гусинобродским шоссе, ул. Доватора, в Дзержинском районе

В целях определения местоположения границ образуемых и изменяемых земельных участков, в соответствии с Градостроительным кодексом Российской Федерации, постановлением Правительства Российской Федерации от 19.11.2014 № 1221 «Об утверждении Правил присвоения, изменения и аннулирования адресов», постановлениями мэрии города Новосибирска от 10.07.2024 № 5032 «О проекте планировки территории, ограниченной перспективным направлением ул. Фрунзе, перспективной магистралью, Гусинобродским шоссе, ул. Доватора, в Дзержинском районе», от 14.08.2024 № 6313 «О подготовке проекта межевания территории квартала 261.01.05.15 в границах проекта планировки территории, ограниченной перспективным направлением ул. Фрунзе, перспективной магистралью, Гусинобродским шоссе, ул. Доватора, в Дзержинском районе», руководствуясь Уставом города Новосибирска, ПОСТАНОВЛЯЮ:

1. Утвердить проект межевания территории квартала 261.01.05.15 в границах проекта планировки территории, ограниченной перспективным направлением ул. Фрунзе, перспективной магистралью, Гусинобродским шоссе, ул. Доватора, в Дзержинском районе (далее – проект) (приложение).

2. Присвоить адрес образуемому земельному участку согласно приложению 1 к проекту.

3. Признать утратившим силу постановление мэрии города Новосибирска от 20.12.2023 № 7190 «О проекте межевания территории квартала 261.01.05.15 в границах проекта планировки территории, ограниченной перспективным направлением ул. Фрунзе, Гусинобродским шоссе, ул. Доватора, в Дзержинском районе».

4. Департаменту строительства и архитектуры мэрии города Новосибирска разместить постановление на официальном сайте города Новосибирска в информационно-телекоммуникационной сети «Интернет».

5. Департаменту информационной политики мэрии города Новосибирска в течение семи дней со дня издания постановления обеспечить опубликование постановления.

6. Контроль за исполнением постановления возложить на заместителя мэра города Новосибирска – начальника департамента строительства и архитектуры мэрии города Новосибирска.

Мэр города Новосибирска

М. Г. Кудрявцев

Приложение
к постановлению мэрии
города Новосибирска
от 02.11.2024 № 9145

ПРОЕКТ
межевания территории квартала 261.01.05.15 в границах проекта
планировки территории, ограниченной перспективным
направлением ул. Фрунзе, перспективной магистралью,
Гусинобродским шоссе, ул. Доватора,
в Дзержинском районе

1. Текстовая часть проекта межевания территории:
 - 1.1. Сведения об образуемом земельном участке (приложение 1).
 - 1.2. Сведения о границах территории, в отношении которой утвержден проект межевания (приложение 2).
 2. Чертеж межевания территории (приложение 3).
-

Приложение 1

к проекту межевания территории квартала 261.01.05.15 в границах проекта планировки территории, ограниченной перспективным направлением ул. Фрунзе, перспективной магистрали, Гусинобродским шоссе, ул. Доватора, в Дзержинском районе

**СВЕДЕНИЯ
об образуемом земельном участке**

Условный номер земельного участка на чертеже межевания территории	Виды разрешенного использования образуемого земельного участка в соответствии с проектом планировки территории	Площадь образуемого земельного участка, га	Адрес земельного участка	Возможный способ образования земельного участка
1	2	3	4	5
ЗУ 1	Многоэтажная жилая застройка (высотная застройка) (2.6) – многоквартирные многоэтажные дома; подземные гаражи и автостоянки; объекты обслуживания жилой застройки во встроенных, пристроенных и встроенно-пристроенных помещениях многоквартирного многоэтажного дома в отдельных помещениях дома, если площадь таких помещений в многоквартирном доме не составляет более 15 % от общей площади дома; предоставление коммунальных услуг (3.1.1) – объекты, обеспечивающие поставку воды, тепла, электричества, газа, отвод канализационных стоков, очистку и уборку данных объектов (котельные, водозаборы, очистные сооружения, насосные станции, водопроводы, линии электропередачи, трансформаторные подстанции, газопроводы, линии связи, телефонные станции, канализации)	2,2801	Российская Федерация, Новосибирская область, городской округ город Новосибирск, город Новосибирск, ул. Коминтерна, з/у 89	Перераспределение земельного участка с кадастровым номером 54:35:014725:239 и земель, государственная собственность на которые не разграничена

Приложение 2
к проекту межевания территории
квартала 261.01.05.15 в границах про-
екта планировки территории, ограни-
ченной перспективным направлением
ул. Фрунзе, перспективной магистра-
лью, Гусинобродским шоссе,
ул. Доватора, в Дзержинском районе

СВЕДЕНИЯ
о границах территории, в отношении которой утвержден проект межевания

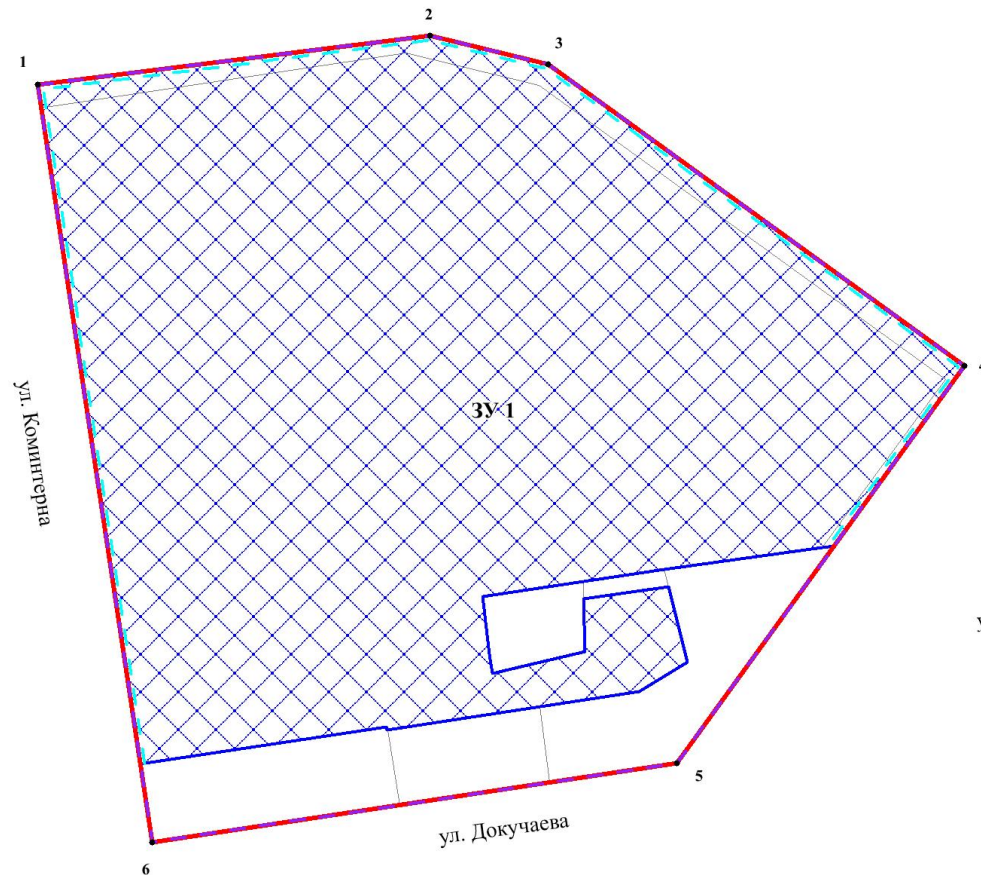
№ точки	Координаты	
	X	Y
1	2	3
1	489413.89	4204716.46
2	489424.89	4204804.79
3	489418.47	4204831.31
4	489350.87	4204924.97
5	489261.62	4204860.29
6	489243.71	4204742.28

Примечания: система координат – МСК НСО.







Приложение 3

к проекту межевания территории квартала 261.01.05.15 в границах проекта планировки территории, ограниченной перспективным направлением ул. Фрунзе, перспективной магистралью, Гусинобродским шоссе, ул. Доватора, в Дзержинском районе

ЧЕРТЕЖ межевания территории



Условные обозначения

-  красные линии, утвержденные в составе проекта планировки территории
-  границы планируемого элемента планировочной структуры (квартала)
-  линии отступа от красных линий в целях определения мест допустимого размещения зданий, строений, сооружений
-  границы образуемого земельного участка
-  условный номер образуемого земельного участка
- ул. Докучаева наименование элемента улично-дорожной сети
-  1 номер характерной точки границы территории, в отношении которой утвержден проект межевания